

# DOSSIER DE PRESSE 2024

  
Aven d'Orgnac

Grand Site de France

La Grotte & LA CITÉ DE LA PRÉHISTOIRE

SUD ARDÈCHE



SITES TOURISTIQUES  
EMBLÉMATIQUES  
RÉGION AUVERGNE-  
RHÔNE-ALPES

# SOMMAIRE

- p. 2 - Site écoresponsable
- p. 3 - Label Grand Site de France
- p. 5 - La Grotte
- p. 7 - Visites œnologiques
- p. 8 - Activités spéléologiques
- p. 9 - La Cité de la Préhistoire
- p. 13 - Exposition temporaire 2024
- p. 15 - Un écrin de verdure
- p. 17 - Evènements, infos pratiques & contacts

## L'Aven d'Orgnac Grand Site de France

La **Grotte** & la **Cité de la Préhistoire**.

Un programme varié d'**animations** toute l'année.

**150 000** visiteurs en 2023.

La grotte **aménagée la plus profonde** en France :  
**-121 mètres !**

L'unique grotte **labellisée Grand Site de France**  
par le ministère de l'Environnement et de la  
Cohésion des territoires.



# Site touristique écoresponsable en Sud Ardèche !

S'il est une chose dont nous sommes fiers, c'est de ce **site naturel magnifique**, découvert et révélé aux yeux de tous il y a près de 90 ans, dont nous avons la **responsabilité** et que nous avons **à cœur de protéger**.

Ici, nous prôtons un accueil touristique raisonné et bienveillant. C'est d'ailleurs cet effort constant pour mettre en œuvre une **gestion durable et respectueuse** de ce site naturel d'exception que reconnaît le renouvellement du label **Grand Site de France en 2024**, 20 ans après sa première obtention !

La **sobriété** est au cœur des aménagements. La **production d'énergie** et son **autoconsommation** sont pratiquées depuis 2010. Les **circuits courts** et les **mobilités douces** (accueil-vélo) sont ici encouragés.

Cette démarche globale vise à la fois le site en lui-même (300 panneaux photovoltaïques, éclairage LEDs et séquentiel, bassin écologique de régulation naturelle par les plantes, pratiques spéléologiques respectueuses du site, etc.), sa **spécificité scientifique** qui concoure à la recherche sur des  **sujets environnementaux** (climatologie et paléoclimatologie, étude et corrélation surface/tréfonds en termes de biodiversité, protection et la valorisation des témoignages du passé : paléontologie, archéologie, karstologie, géomorphologie, etc.), son **environnement économique** (valorisation des vigneronns et des producteurs locaux avec la boutique des producteurs et les visites œnologiques), tout autant que naturel (mise en valeur des sentiers et de la biodiversité, des espaces naturels, espaces de pique-nique et parking intégré à l'environnement).

Et chaque année, nous nous fixons de **nouveaux objectifs** pour **réduire un peu plus notre impact** sur l'environnement et développer une offre en faveur d'un **tourisme durable** tenant pleinement compte de notre impact économique, social et environnemental actuel et futur, en répondant aux besoins des visiteurs, des professionnels de l'environnement et des communautés d'accueil.

# Aven d'Orgnac Grand Site de France

Le réseau des Grands Sites de France rassemble des paysages exceptionnels, reconnus de tous et fragiles. Ils sont protégés et gérés selon les valeurs du **développement durable**.

Des valeurs fortes

Habitants associés



Retombées économiques pour le territoire



Paysages préservés



Valeurs du développement durable



Protection de la biodiversité



## 20 ans de labellisation Grand Site de France Les Olympiades - dim. 2 juin

2024 en France est l'année olympique. C'est aussi l'année du renouvellement du label Grand Site de France, attribué pour la première fois le en juin 2004 !

### 20 ans et un label : ça se fête !

Les *Olympiades* à l'*Aven d'Orgnac* s'imaginent comme une grande fête du site, propices à sa re-découverte

via des jeux et épreuves calquées sur les disciplines olympiques avec un parti-pris «Préhistoire» et «monde souterrain». Dans la grotte, dans le musée, sur le site en extérieur, les Olympiades vont - pour une journée - réunir de façon festive les habitants du territoire tous âges confondus. La Grotte et la Cité seront au cœur des olympiades, un grand pique-nique à midi, et un concert festif en fin de journée compléteront cette journée.



## La seule grotte classée Grand Site de France, parmi 21 autres lieux naturels exceptionnels

Le réseau des Grands Sites de France regroupe des collectivités gestionnaires de paysages exceptionnels, connus de tous, fragiles et protégés. 21 d'entre eux ont reçu le label Grand Site de France attribué par le ministère de l'Environnement et de la Cohésion des territoires pour l'excellence de leur gestion. Les responsables de Grands Sites labellisés partagent les valeurs du développement durable et une même ambition : révéler, servir et transmettre «l'esprit du lieu» particulier à chaque Grand Site.

[www.grandsitedefrance.com](http://www.grandsitedefrance.com)

**2004** Obtention du label  
**2010** 1<sup>er</sup> renouvellement  
**2016** 2<sup>ème</sup> renouvellement  
**2024** 3<sup>ème</sup> renouvellement



### ● 21 Grands Sites de France

Aven d'Orgnac .....	1
Baie de Somme .....	2
Bibracte - Morvan des Sommets .....	3
Camargue gardoise .....	4
Cap d'Erquy - Cap Fréhel .....	5
Chaîne des Puys - Puy de Dôme * .....	6
Cirque de Navacelles *** .....	7
Conca d'Oru, vignoble de Patrimoine .....	8
golfe de Saint-Florent .....	9
Concours - Sainte-Victoire .....	10
Dunes Sauvages de Gâvres à Quiberon .....	11
Estuaire de la Charente, Arsenal de Rochefort .....	12
Gorges de l'Hérault ** .....	13
Iles Sanguinaires - pointe de la Parata .....	14
Les Deux-Caps Blanc-Nez, Gris-Nez .....	15
Marais Poitevin .....	16
Massif du Canigó .....	17
Pointe du Raz en Cap Sizun .....	18
Pont du Gard * .....	19
Puy Mary - Volcan du Cantal .....	20
Solutré Pouilly Vergisson .....	21
Vallée de la Vézère * .....	22

### ● Grands Sites de France en projet

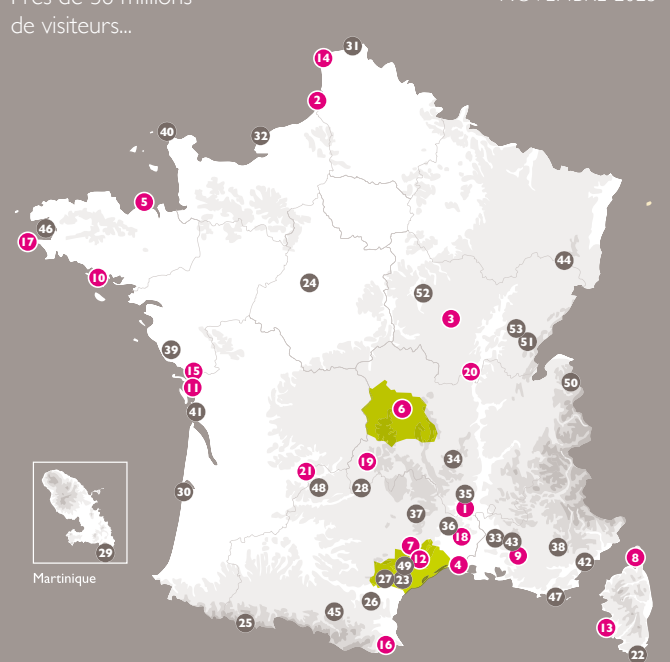
Bonifacio .....	23
Canal du Midi - Béziers * .....	24
Chambord **** .....	25
Cirques et Vallées de Gavarnie-Gèdre * .....	26
Cité de Carcassonne * .....	27
Cité de Minerve, gorges de la Cesse et du Brian .....	28
Conques ** .....	29
Des Salines à la Baie des Anglais .....	30
Dune du Pilat .....	31
Dunes de Flandre .....	32
Falaises d'Etretat - Côte d'Albâtre .....	33
Fontaine de Vaucluse .....	34
Gerbier - Mézenc .....	35
Gorges de l'Ardèche .....	36
Gorges du Gardon .....	37
Gorges du Tarn, de la Jonte et causses *** .....	38
Gorges du Verdon .....	39
Havre du Payré .....	40
La Hague .....	41
Marais de Brouage .....	42
Massif de l'Estérel .....	43
Massif des Ocre .....	44
Massif du Ballon d'Alsace .....	45
Montségur .....	46
Presqu'île de Crozon .....	47
Presqu'île de Giens et Salins d'Hyères .....	48
Rocamadour ** .....	49
Salagou - Cirque de Mourèze .....	50
Sixt-Fer-à-Cheval .....	51
Vallée de l'Hérison - Plateau des 7 Lacs .....	52
Vézelay * .....	53
Vignobles et Reculées du Jura .....	54

### ■ 2 grandes collectivités

Département de l'Hérault  
Département du Puy-de-Dôme

Près de 38 millions  
de visiteurs...

NOVEMBRE 2023



**GRANDS SITES DE FRANCE**  
Le label Grand Site de France est décerné par l'État, au gestionnaire du Grand Site, pour six ans. Il vient reconnaître que son action est conforme aux principes du développement durable.

\* site du patrimoine mondial - \*\* site du patrimoine mondial au titre des chemins de Saint-Jacques de Compostelle  
\*\*\* site faisant partie du Bien "Causses et Cévennes, paysage culturel de l'agropastoralisme méditerranéen", inscrit sur la Liste

# La Grotte

## histoire d'une

## grande grotte

2024

Troisième renouvellement du label *Grand Site de France*.

2022

Lauréat Sites touristiques emblématiques Auvergne-Rhône-Alpes

2018

Aménagement d'une cave pour les Vignerons Ardéchois dans une ancienne galerie artificielle

2016

Second renouvellement du label *Grand Site de France*.

2016

Installation de 320 panneaux photovoltaïques

2013

Obtention de la marque *Qualité Tourisme*

2010

Premier renouvellement du label *Grand Site de France*.

2004

Obtention du label *Grand Site de France*

1966

Découverte par Joël Trébuchon et le spéléoclub de Vallon de la dernière partie des réseaux, devenue depuis «réserve intégrale»

1965

Découverte de 2 km supplémentaires de réseaux souterrains par Jean-Charles Trébuchon et le spéléoclub de Vallon Pont d'Arc

1935

Découverte de la Grotte par Robert de Joly, spéléologue avec 4 autres personnes, le 19 août.

### En chiffres

- + 100 millions d'années d'histoire géologique
- + 20 hectares de superficie totale
- + 121 mètres de profondeur : la plus profonde des grottes aménagées en France !
- + 12°C de température constante
- + 700 marches d'escaliers. Remontée par ascenseur !

# La Grotte

Chef-d'œuvre de la nature, la grotte d'Orgnac s'étend sur une superficie totale de 20 hectares et offre des volumes impressionnants, avec des plafonds atteignant 55 mètres de hau-



©Alain Dubouloz

teur (les chutes du Niagara). La découverte de Robert de Joly s'est faite par l'aven, une large ouverture naturelle. Des plus fines cristallisations aux énormes stalagmites, la grotte déploie une grande diversité de concrétions. Dans la partie aménagée, le visiteur s'émerveille devant les palmiers géants, piles d'assiettes et majestueuses draperies, trésors

géologiques uniques. Au plus profond, la salle Rouge est un vestige de la galerie originelle creusée il y a 6 millions d'années par une rivière souterraine. Elle offre une perspective de plus de 100 mètres et se révèle à travers un spectacle son et lumière envoûtant (création originale des frères compositeurs Cléophas).

## INFOS PRATIQUES

Durée de la visite guidée : 1h.  
Température constante : 12°C.  
Descente jusqu'à 121 m sous terre : 700 marches.  
Remontée par ascenseur

## Préservation d'un site unique

La mise en lumière séquencée avec des lampes à leds limite la prolifération des mousses dans la cavité. Cette gestion responsable de l'Aven d'Orgnac s'intègre dans l'opération Grand Site de France. L'exploitation de la grotte est menée dans un souci de préservation de son patrimoine naturel exceptionnel. Aujourd'hui,

deux hectares, sur les vingt que compte la grotte, sont accessibles au public en visites touristiques. Une zone de protection intégrale, inaccessible par mesure de préservation du patrimoine naturel souterrain, abrite des trésors que les spécialistes n'ont pas fini d'étudier...

# Découvrir la grotte autrement...

*pour les gourmands*



## Dégustation souterraine

Une dégustation à 50 m sous terre pour découvrir les plus belles cuvées des Vignerons Ardéchois et notamment l'**appellation Côtes du Vivarais**, élevée dans la cave la plus spectaculaire d'Ardèche. La visite se poursuit ensuite dans la Grotte, avant de terminer l'expérience à 121 mètres sous terre avec le spectacle son et lumière.

## visites œnologiques

- 1<sup>er</sup> samedi du mois à 18h, de février à novembre.
- tous les mardis et jeudis de l'été à 18h30

Tarif individuel : 24€/personne  
1 verre à dégustation offert

[www.neovinum.fr](http://www.neovinum.fr)



## En chiffres

- + 10 000 bouteilles vieillissent dans une galerie artificielle de la grotte
- + 12°C température constante
- + 95 -100% taux d'humidité
- + 50 mètres sous terre
- + 3 vins ardéchois à découvrir et à déguster !





*pour les sportifs*



© MyRuna



Descente panoramique (1h)

© Joot prod.

## Des activités spéléologiques

100% adrénaline !

L'Aven d'Orgnac propose toute l'année des initiations à la spéléologie, encadrées par un guide spéléologue breveté d'Etat.

### ✦ **Descente panoramique (1h)** - dès 10 ans

Cette activité propose de descendre en rappel par l'entrée naturelle verticale de la grotte. Une descente de 50 mètres qui donne accès à la grotte par le haut ! Le visiteur se retrouve dans les plafonds et profite d'une vue panoramique jusque-là insoupçonnée sur les impressionnantes et foisonnantes stalagmites.

### ✦ **Vertige souterrain (3h)** - dès 14 ans

Les apprentis spéléologues arpentent les plafonds de la grotte, à plus de 30 mètres de hauteur. C'est un parcours sur cordes très aérien et une « via-corda » respectueuse du milieu souterrain. Les sensations ressenties sont incroyables : adrénaline, exploration, liberté... Le parcours se termine en apothéose avec une tyrolienne dans la salle du Chaos.

### ✦ **Spéléominot (3h)** - dès 7 ans

Spéléominot est spécialement pensé pour les 7-12 ans : stalagmites et stalactites étincelantes, blocs à escalader, découverte de nouvelles salles cachées... Expliquer aux enfants les enjeux de préservation de la grotte et les revêtir de l'équipement d'un vrai spéléologue pour se sentir dans la peau d'un explorateur, c'est ça l'expérience Spéléominot !



Vertige souterrain (3h)

© P.Crochet



© P.Crochet

TARIFS/pers.

- ✦ La Descente panoramique : 30€
- ✦ Le Vertige souterrain : 53€
- ✦ Spéléominot : 42€ - Famille (4 pers. à la réservation) : 37€.
- ✦ Le Combiné  
Vertige souterrain + Descente panoramique : 68€.



Spéléominot (3h)

8

© L. Leandri

# LA CITÉ DE LA PRÉHISTOIRE

## histoire du musée

- 2023 /2024** Exposition temporaire *Belles Bêtes !*
- 2021 /2022** Exposition temporaire *Bijoux, cailloux, Papous !*
- 2018 /2019** Exposition temporaire *Entre Terre et Eau*
- 2018** Le musée fête ses 30 ans
- 2016** Exposition temporaire *Les Grands Sites de France*
- 2016** Second renouvellement du label Grand Site de France.
- 2014** Inauguration de la Cité de la Préhistoire.
- 2012** Rénovation totale du musée.
- 2010** Premier renouvellement du label Grand Site de France.
- 2005** Le musée devient dépôt de fouilles.
- 2004** Obtention du label Grand Site de France.
- 1988** Ouverture du musée régional de Préhistoire.

# LA CITÉ DE LA PRÉHISTOIRE

La Cité de la Préhistoire propose un face à face avec nos ancêtres permettant de découvrir leurs environnements et de voyager dans le Temps jusqu'à nos origines !

Du Paléolithique moyen au Premier âge du Fer (-350 000 ans à -500 ans), le parcours proposé permet de partager le quotidien d'alors, grâce à la présence d'animaux naturalisés, au son du bois qui craque dans le foyer, au regard de ce chasseur-cueilleur

qui observe l'Humain du XXI<sup>e</sup> siècle avec amusement...

L'exposition permanente présente en vitrine de véritables objets archéologiques (ossements, poteries, armes, outils, art mobilier...) mis au jour en Ardèche et dans le nord du Gard et des fac-similés (reproductions) issus de l'archéologie expérimentale.

Des tables tactiles, des bornes interactives ainsi que des films permettent une approche moderne

et ludique de la Préhistoire.

Un dolmen issu de l'archéologie expérimentale a été érigé à proximité du musée et fabriqué avec des matériaux locaux et selon les techniques néolithiques. Lors de journées dédiées, des visiteurs du site ainsi que des classes scolaires ont contribué activement à sa construction.



## Animations : gestes oubliés

Les gestes du quotidien sont transmis par les médiateurs de la Cité de la Préhistoire, autour d'ateliers et démonstrations révélant les secrets du feu, proposant de fabriquer des bijoux, des bourses en cuir ou encore de pratiquer le tir de sagaies au propulseur. Chaque matin en été, une visite guidée, la *Visite Guidée Préhistoire*, immerge les visiteurs dans ce que pouvait être l'Ardèche au temps des premiers chasseurs-cueilleurs et jusqu'aux derniers bergers du Néolithique : dans quel climat vivaient-ils ? Quels animaux côtoyaient-ils ? ...

PALÉOLITHIQUE MOYEN

▼ Homme de Néandertal

- 350 000

PALÉOLITHIQUE SUPÉRIEUR

▼ Homo Sapiens

- 35 000

MÉSOLITHIQUE

▼ - 10 000

Fin de la dernière  
époque glaciaire

NÉOLITHIQUE

▼ - 5 500

ÂGE DU

▼ - 2 000

BRONZE

▼ - 750



# Un pôle de recherches en sud Ardèche

## Un pôle de conservation et de recherches

En 2005, par convention avec l'État, le musée devient dépôt de fouilles. Les vestiges préhistoriques provenant de plus de 1 800 sites sont conservés dans les réserves.

Ces collections sont numérisées, inventoriées, conditionnées et classées afin de favoriser leur étude. La Cité de la Préhistoire accueille en effet de nombreux étudiants et chercheurs préhistoriens, karstologues, spécialistes du paléoenvironnement... Outre les collections, elle met à leur disposition un laboratoire et une bibliothèque riche de mille références. Le musée collabore également à plusieurs projets collectifs de recherche avec des universités, l'INRAP, le CNRS, le Muséum national d'Histoire naturelle, le ministère de la Culture et de la Communication...

## Nos ancêtres, notre essence...

La Cité de la Préhistoire met en valeur le patrimoine préhistorique de l'Ardèche et du nord du Gard en présentant les découvertes issues de fouilles archéologiques. Bénéficiant du label Musée de France, ces collections sont d'intérêt national. À proximité de l'Aven d'Orgnac se trouvent deux sites archéologiques remarquables :

- Orgnac 3, occupé par les pré-Néandertaliens et les Néandertaliens, il y a 350 000 ans. Ce site est l'un des habitats les plus anciens d'Europe.
- Baume de Ronze, fréquentée depuis le Paléolithique supérieur. Cette vaste cavité est utilisée à partir du Néolithique comme bergerie par les premières communautés agro-pastorales, 4 000 ans avant notre ère. Une balade tout public de 2 km (aller-retour), permet d'y accéder.







## *L'art animalier d'hier et d'aujourd'hui*

Il y a, entre les représentations animales des artistes du paléolithique et les images du photographe animalier, des similitudes. L'œuvre des uns comme de l'autre, révèle une grande sensibilité et une proximité avec leurs sujets, fruit de temps d'observation, de patience et d'approche...

### **Photographies animalières**

#### **Guillaume Mazille, photographe du vivant**


Guillaume Mazille parcourt le globe depuis plus de 20 ans pour observer la nature et dénicher des espèces encore peu observées. Il travaille pour des journaux comme VSD, Paris Match, image doc, GEO ado, ou encore Terre Sauvage, BBC Wildlife magazine...

Il collabore régulièrement en tant qu'auteur de documentaires, conseiller scientifique, opérateur image pour la télévision (Arte, BBC, France 5, TF1, NHK...) ou le cinéma (Un jour sur Terre, Océans...). Il a écrit, tourné et co-réalisé Wolves Unleashed un film qui a remporté 21 prix dans les principaux festivals américains et canadiens. En 2016, la chaîne Arte consacre une série de quinze épisodes sur son métier de photographe animalier à travers le monde.

+ d'infos : <http://www.mazprod.com> - <https://www.facebook.com/mazillephoto>



Exposition en accès libre, incluse dans le Pass Grand Site et dans la visite de la Cité de la Préhistoire.  
Jusqu'au 15 novembre 2024.





# Un écrin de verdure !

Des sentiers de balade en libre accès ou en visite guidée.

## ✦ Visite de la Baume de Ronze

Tout public.

Tous les jeudis de l'été.

Groupes : sur réservation.

Une balade à pied de 2 km mène le groupe au coeur d'un **aven effondré**, l'occasion d'observer ce milieu naturel, son histoire géologique et sa biodiversité. Occupée par différents ancêtres préhistoriques, la Baume de Ronze témoigne d'une **grande diversité d'occupations**

## ✦ Le sentier du Maubois

Tout public (30 mn à 1h).

Accès libre.

Le sentier du Maubois est une promenade dans un environnement préservé, à **l'ombre des chênes verts**.

La **richesse naturelle** des paysages et de la **flore locale** se laisse découvrir au grè de deux boucles différentes. Le sentier du Maubois est à la portée de tous. Un plan est disponible gratuitement sur demande à l'accueil.

## Et aussi ...

Des aires de pique-nique & de jeux pour celles et ceux qui privilégient un pique-nique dans nos espaces ombragés.

Des **terrasses paysagées** permettent aux visiteurs d'apprécier en toute quiétude la beauté et la diversité de la **flore méditerranéenne**.

## Les boutiques du Grand Site

- ✦ boutique-librairie du Grand Site
- ✦ bar / snack
- ✦ boutique de produits du terroir *Autour de l'Aven*
- ✦ restaurant / bar *Les terrasses de l'Aven*, à 50 m du site.



## CHASSE AU TRÉSOR

À la recherche du trésor du Maubois !

Questions, challenges de vitesse et d'observation, jeu de mime, lecture de carte... Une dizaine d'épreuves le long du sentier de randonnée et à l'ombre des chênes verts attendent les aventuriers en herbe. L'occasion de découvrir le patrimoine local (dolmen, charbonnière, lavogne, lapiaz...) et peut-être même le trésor du Maubois...

*Carte au trésor du Maubois disponible gratuitement à l'accueil.*

**Nouveauté**  
**Rando**  
**archéo'gourmande**  
Tous les dimanches de juin

Laissez-vous conter l'histoire de Baume de Ronze, lieu spectaculaire, par un archéologue qui vous emmènera aussi à la découverte des étranges stalactites penchées, de la faune et de la flore locale. Cerise sur la rando, cette balade offre une pause gourmande, un pique-nique local, réalisé avec les produits ardéchois de la Boutique des producteurs locaux.

# Des évènements toute l'année

jeudi 6 JUIN et samedi 14 SEPTEMBRE



Atelier photo souterraine

Toute l'année



Cycle de conférences

Mercredis de L'ÉTÉ



Soirée enquête criminelle !

dimanches de JUIN



Rando Archéo'gourmande

VACANCES SCOLAIRES et PONTS DU MOIS DE MAI



Animations préhistoire

©S.Baur

ÉTÉ



Rando guidée ARCHÉO

samedi 13 AVRIL et samedi 11 MAI



Méditation insolite

Toute l'année



Dégustation œnologique



Exposition photos : Belles Bêtes !

©S.Baur

# Infos pratiques

Le Grand Site de l'Aven d'Orgnac est ouvert tous les jours du 1<sup>er</sup> février au 15 novembre et pendant les vacances scolaires de Noël.

Tarifs individuels 2024	
Adulte	16,00 €
Enfant (6-17 ans)	11,00 €
Étudiant, demandeur d'emploi, adulte famille nombreuse	13,00 €
Enfant de moins de 6 ans	entrée gratuite

Horaires d'ouverture		
	Ouverture de la Cité de la Préhistoire et de l'accueil	Visites guidées de la grotte (obligatoires)
FEVRIER et vacances de Noël	13h45 - 18h	14h-15h30-17h
MARS	9h45-12h30 et 13h45-18h	10h-11h30-14h-15h30-17h
AVRIL - MAI - JUIN et SEPTEMBRE	9h45-19h	Toutes les 30 min, de 10h à 12h et de 14h à 18h
JUILLET - AOÛT	9h30-19h	Visites régulières toute la journée
OCTOBRE - jusqu'au 15 NOVEMBRE	9h45-12h et 14h30-18h	10h-10h40-11h20-12h-14h15-15h-15h45-16h30

## CONTACT PRESSE

Lisa Leandri

Chargée de communication

Aven d'Orgnac Grand Site de France

La Grotte & La Cité de la Préhistoire 07150 ORGNAC L'AVEN

Ligne directe : 06 22 48 45 26 - Standard : 04 75 38 65 10

communication@orgnac.com

## Lexique scientifique

### † Une sagaie

Lance légère, armée d'une pointe d'os ou de silex, lancée à la main avec un propulseur.

### † Un propulseur

Bâton muni d'un crochet qui permet de gagner en puissance et en longueur lors du tir de sagaie.

### † Une ère

Période géologique : découpage des temps du passé entre ères primaire (4600-250 Ma), secondaire (250-65 Ma), tertiaire (65-25 Ma) et quaternaire (2,5 Ma à aujourd'hui).

### † Néandertal

Humains ayant peuplé l'Europe et une partie de l'Asie entre -300 000 ans et -32 000 ans environ.

### † Un aven

Accès vertical à une cavité, creusé par les eaux d'infiltration dans un terrain calcaire.

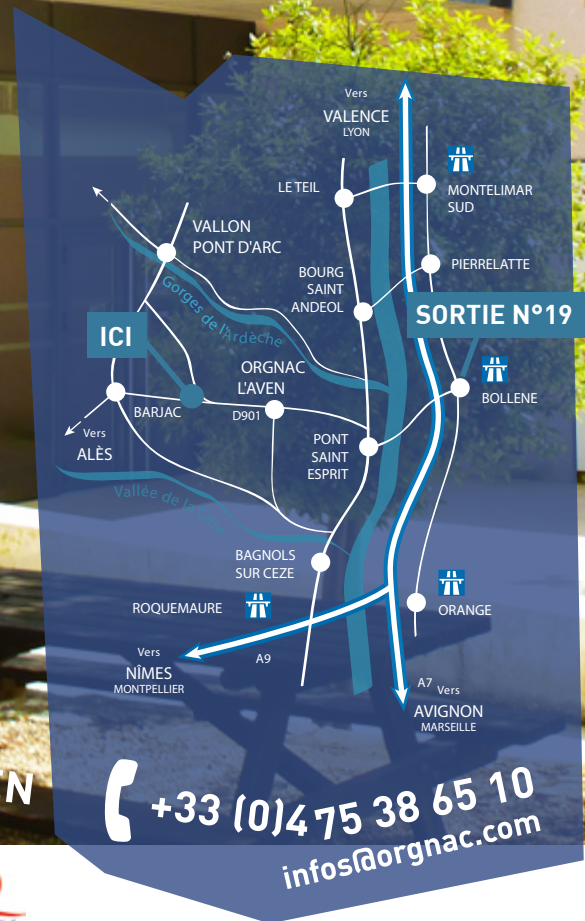
### † Une concrétion

Accumulation de cristaux de calcite formant des stalactites ou des stalagmites.

### † La calcite

Forme cristallisée du carbonate de calcium. C'est un des minéraux les plus répandus sur Terre.

# CITÉ DE LA PRÉHISTOIRE



07150 ORGNAC LAVEN

+33 (0)4 75 38 65 10  
infos@orgnac.com