

GRAND SITE DE FRANCE

# Aven d'Orgnac

ARDÈCHE

Dossier de presse 2026

# Sommaire

**p.3 – Site touristique écoresponsable**

**p.4 – À ne pas rater en 2026**

**p.10 – L’Aven d’Orgnac, Grand Site de France : une grotte et un musée**

**p.15 – L’Aven d’Orgnac, Grand Site de France : un lieu d’expérimentation et de recherche**

**p.19 – Le Label Grand Site de France**

**p.21 – Accès et infos pratiques**

## **L’Aven d’Orgnac, Grand Site de France**

La Grotte & la Cité de la Préhistoire

- » Un programme varié d’animations toute l’année.
- » 138 000 visiteurs en 2025.
- » La grotte aménagée la plus profonde en France :  
-121 mètres !
- » L’unique grotte labellisée Grand Site de France par le  
ministère de l’Environnement et de la Cohésion des  
territoires.

# Site touristique écoresponsable en Sud Ardèche !

S'il est une chose dont nous sommes fiers, c'est de **ce site naturel magnifique**, découvert et révélé aux yeux de tous il y a plus de 90 ans, dont nous avons la responsabilité et **que nous avons à cœur de protéger**.

Ici, nous prôtons **un accueil touristique raisonné et bienveillant**. C'est d'ailleurs cet effort constant pour mettre en œuvre **une gestion durable et respectueuse** de ce site naturel d'exception **que reconnaît le renouvellement du label Grand Site de France en 2024**, 20 ans après sa première obtention !

**La sobriété est au cœur des aménagements.**

**La production d'énergie et son autoconsommation sont pratiquées depuis 2010**. Les circuits courts et les mobilités douces [accueil-vélo] sont ici encouragés.

**Cette démarche globale vise à la fois le site en lui-même** [300 panneaux photovoltaïques, éclairage LEDs et séquentiel, bassin écologique de régulation naturelle par les plantes, pratiques spéléologiques respectueuses du site, etc.], sa spécificité scientifique qui concourt à la **recherche sur des sujets environnementaux** [climatologie et paléoclimatologie, étude et corrélation surface/tréfonds en termes de biodiversité, protection et valorisation des témoignages du passé : paléontologie, archéologie, karstologie, géomorphologie, etc.], **son environnement économique** [valorisation des vigneron et des producteurs locaux avec la boutique des producteurs et les visites œnologiques], **tout autant que naturel** [mise en valeur des sentiers et de la biodiversité, des espaces naturels, espaces de pique-nique et parking intégré à l'environnement].

Et chaque année, nous nous fixons de nouveaux objectifs pour **réduire un peu plus notre impact sur l'environnement** et développer une offre en faveur d'un **tourisme durable** tenant pleinement compte de notre impact économique, social et environnemental actuel et futur, **en répondant aux besoins des visiteurs**, des professionnels de l'environnement et des communautés d'accueil.

À ne pas rater en 2026



## Sommaire

P.6 - Nouvelle exposition :  
*Plus belle la mort !*


P.8 - Les visites de l'été

P.10 - Les événements

# Nouvelle exposition - *Plus belle la mort !*

## Enquête sur les rites funéraires à la Préhistoire

La nouvelle exposition temporaire du Grand Site de France de l'Aven d'Ornac débute en mai 2026. Labellisée Exposition d'intérêt national, baptisée *Plus belle la mort !*, sous-titrée *Enquête sur les rites funéraires de la Préhistoire*, elle a pour ambition, en l'absence de toute source écrite, de reconstituer des gestes funéraires vieux de plusieurs millénaires et nous permettre de comprendre comment les sociétés préhistoriques ont apprivoisé la mort pour mieux saisir leur organisation.



©R.Dupont - Crane en poterie - Mexique

### Une véritable enquête

Comment démontrer **l'intentionnalité d'une sépulture en l'absence de toute trace écrite** ?

C'est l'une des questions centrales explorées par cette exposition à partir de données récentes, voire inédites.

Certaines des découvertes les plus récentes sur les pratiques funéraires préhistoriques en France proviennent de **fouilles menées dans le sud-est**, au plus près de notre territoire. À quelques kilomètres d'ici, des archéologues ont mis au jour des **sépultures préhistoriques** qui racontent des **histoires profondément humaines**.

« *Plus belle la mort !* » explore la manière dont les sociétés préhistoriques ont organisé la mort - et, à travers elle, **le deuil, les crises et les équilibres sociaux**.

### Et si les morts racontaient surtout l'histoire des vivants

Entre **approches scientifiques et récits**, l'exposition interroge des **questions universelles** : que fait-on des morts ? Que disent-ils de nous ? Et que nous reste-t-il de ces pratiques aujourd'hui ? **Elle donne à voir la mort autrement** : comme un miroir des sociétés passées. **Pensée pour tous les publics**, l'exposition propose un parcours interactif mêlant manipulation, expérimentation et réflexion.

Observation, manipulation et jeu permettent de **comprendre concrètement le travail des archéologues**. Un espace d'expression en fin de visite invite chacun à partager son propre regard sur la mort.



©R.Dupont - Vase cubique à décors gravés

## Partenaires scientifiques et culturels



- ≈ **L'Inrap** (Institut national de recherches archéologiques préventives), **acteur majeur de l'archéologie préventive**, participe au comité scientifique et aux événements. Ses travaux, issus de fouilles menées sur l'ensemble du territoire, nourrissent directement le contenu de l'exposition.
- ≈ **Les services régionaux d'archéologie et plusieurs musées** (Musée d'archéologie tricastine de Saint-Paul-Trois-Châteaux, Muséum d'Histoire naturelle de Marseille, Musée archéologique de Soyons), contribuent par des prêts de pièces parfois inédites.
- ≈ **Un comité scientifique pluridisciplinaire** (archéologues, anthropologues, paléoanthropologues) garantit la rigueur des contenus.
- ≈ **Commissariat d'exposition, Cité de la Préhistoire - Grand Site de France de l'Aven d'Ornac**, Patricia Guillermin, conservatrice / Laurine Viel, recherche et collections.
- ≈ **Comité scientifique** : Aurélien Baroiller (Wessex archeology), Alain Beeching (université de Lyon), Bruno Bizot (Service régional d'archéologie - SRA - PACA), Eric Crubézy (université de Toulouse 3), Bernard Gély (SRA AURA), Mélie Le Roy (Bournemouth university), Bruno Maureille (Cnrs), Vincent Mourre (Inrap), Solange Rigaud (Cnrs), Aurore Schmitt (Cnrs), Maitena Sohn (service archéologique Toulouse), Sonia Stocchetti (Communauté de communes des Gorges de l'Ardèche), Yaramila Tcheremissinoff (Inrap), Samuel Van Willigen (InSitu Archéologie - Zurich), Sébastien Villottee (Cnrs).



© R. Dupont Vitrine Aven Janna - Reconstitution Lit de tessons

## Exposition temporaire labellisée exposition d'intérêt national

**Mai 2026 - novembre 2028** - ouverture aux heures et jours d'ouverture du Grand Site de France  
[ornac.com/infos-pratiques](http://ornac.com/infos-pratiques)

**Accès compris dans le Pass Grand Site ou le billet d'accès à la Cité de la Préhistoire**

(accès gratuit tous les premiers dimanches du mois)

**Programmation culturelle associée** : cycle de conférences, tables rondes, journées d'archéologie...

Exposition  
d'intérêt  
national  
RÉPUBLIQUE FRANÇAISE



# Les visites de l'été

## La slow visite

la Slow visite invite à **prendre le temps** de découvrir la grotte autrement. Cette visite approfondie permet d'explorer plus en détail les espaces souterrains et de satisfaire pleinement la **curiosité** des visiteurs.

Tarifs « Pass Grand Site » (inclus la grotte et la Cité de la Préhistoire) : 16.50 € adultes / 11€/enfant (6-17 ans) / 13€ tarif réduit.



©R.Dupont - Aven d'Orgnac

## 18H30 mardis et jeudis



©R.Flament - Visite œnologique

## La visite œnologique

A 50 m. sous terre, la proposition permet de découvrir **les plus belles cuvées** des Vignerons ardéchois vieilles dans une des caves les plus **spectaculaires d'Ardèche** : la vinothèque de l'Aven d'Orgnac.

Tarifs : 25 € adultes / 11 € enfants (verre offert)

## Visite-jeu «l'oeil de Bonelli»

Clin d'œil au majestueux aigle de Bonelli qui niche dans les gorges de l'Ardèche, la visite-jeu permet aux équipes constituées de partir à la découverte de la Cité de la Préhistoire munies d'un plan et d'une planche de photos. **Observation**, sens du détail et **rapidité** sont au programme. 20' de recherche, puis validation et visite explicative avec des guides conférenciers de la Cité.

Du 8 juillet au 26 août - Tarifs : supplément de 3 € adultes et 2 € enfants sur « Pass Grand Site »



©Aven d'Orgnac - Visite jeu

18H les mecredis



©JB Ignacio - Araignée Meta

## La faune de la caverne

Les alentours et souterrains de l'Aven d'Orgnac abritent une **faune discrète et méconnue**. Au-delà des chauves-souris, insectes et autres espèces composent un **véritable écosystème souterrain**. À l'aide de supports, et en compagnie d'un guide, place à la découverte de cet univers et fascinant.

Tarifs « Pass Grand Site » (inclus la grotte et la Cité de la Préhistoire) : 16.50 € adultes / 11€ enfant (6-17 ans) / 13€ tarif réduit

## La visite historique

Au départ de l'entrée naturelle, une visite sur les **traces des découvreurs** qui relate la découverte par Robert de Joly en 1935.

Tarifs « Pass Grand Site » : 16.50 € adultes / 11€ enfant (6-17 ans) / 13€ tarif réduit



18H les vendredis

©Aven d'Orgnac - Visite historique

## La Balade au crépuscule



18H les dimanches

Une randonnée à la découverte de la Baume de Ronze, site **géologique et archéologique spectaculaire**. Un lieu magique à la tombée de la nuit !

À partir du 12 juillet, jusqu'au 23 août - Tarifs : 10 € adultes / 6 € enfants

©R.Dupont - Baume de Ronze

# Les événements

## Concert exceptionnel avec les Cordes en ballade

Concert... déambulation, dégustation, étoilé !

Pour la seconde année consécutive, en partenariat avec le festival **Cordes en ballade** (07), le **Grand Site de France** invite des musiciens à **interpréter l'espace gigantesque de la grotte** ! Après le Duo Debussy aux violons, voici le **quatuor Isar aux saxophones** ! Un Quatuor qui bouscule les codes du saxophone avec une énergie contagieuse et un répertoire audacieux mêlant créations, arrangements et grandes œuvres. Une expérience musicale **immersiv**e et **déambulatoire**, doublée d'un **moment gourmet et étoilé** avec les pauses (en extérieur) dégustation de **produits de la boutique des producteurs du Grand Site de France de l'Aven d'Orgnac** et découverte commentée du ciel étoilé orgnacais...

Tarifs : 22 €/adultes – 16.50 €/réduit – 13 €/enfants



**20H30** lundi 20 juillet

©Yunus Tuncali) - Quatuor Isar

## Une fois par an, un atelier assemblage au coeur de la vinothèque



**1<sup>er</sup> samedi de novembre**

À **50 mètres sous terre**, dans un calme absolu, nous proposons une expérience incroyable **dans la peau d'un œnologue**, au cœur de l'Aven d'Orgnac.

Au cours d'un atelier d'1h30, le guide explique les grands principes de la **vinification**. Après une **dégustation** de vins issus des plus belles parcelles de grenache et de syrah de la commune d'Orgnac, il ne reste plus qu'à **créer sa propre cuvée en appellation Côtes du Vivarais**.

Suite à l'atelier, **la visite** guidée de l'Aven d'Orgnac permet de conclure agréablement l'expérience

Tarifs : 30 €

© R.Flament - Visite œnologique

# L'Aven d'Orgnac, Grand site de France : une grotte et un musée

Le Grand Site de France de l'Aven d'Orgnac vous invite à un **voyage étonnant entre terre et temps**. Ici, se côtoient deux univers : **la grotte** spectaculaire et la **Cité de la Préhistoire**, un musée moderne, ludique et interactif. L'obtention du **label Grand Site de France** dès 2004, et ses **renouvellements réguliers** (2010, 2017, 2024), soulignent la **qualité de la gouvernance**, de la **préservation écologique** et de la valorisation raisonnée du site.

L'Aven d'Orgnac n'est pas seulement un lieu à visiter, mais un **territoire à vivre** : la commune entière est désormais intégrée au périmètre du Grand Site, pour garantir cohérence, implication locale et respect de la biodiversité.



# La Grotte

## En chiffres

- ▶ 100 millions d'années d'histoire géologique
- ▶ 20 hectares de superficie totale
- ▶ 121 mètres de profondeur
- ▶ Température constante de 12 °
- ▶ 700 marches d'escalier. Remontée par ascenseur



©R.Flament - Aven d'Orgnac

## Chef-d'oeuvre de la nature

L'aven d'Orgnac fut exploré pour la première fois le 19 août 1935, par une équipe de cinq spéléologues dirigée par Robert de Joly.

Ils furent conduits devant ce gouffre, dit «aven» en occitan, par les villageois. Ils atteignirent le fond du puits à 9 h du matin et partirent pour une exploration qui dura près de 10h et qui constitue la partie aménagée que visite aujourd'hui le public.

Robert de Joly convoque une réunion du conseil municipal et insiste sur l'intérêt que la commune pourrait retirer de «l'incomparable beauté de la caverne». La même année, la commune engage des démarches en vue de l'aménagement de l'Aven qui ouvrira en 1939.

Depuis, dans la partie aménagée, on chemine sous des plafonds vertigineux de près de 55 m, entourés de palmiers géants, de draperies ocrées, de piles de stalactites en forme d'assiettes, de colonnes imposantes, de buffets d'orges...

Au plus profond, la **salle Rouge** est un vestige de la **galerie originelle** creusée il y a **6 millions d'années** par une rivière souterraine.

Elle offre une perspective de plus de 100 mètres et se révèle à travers un spectacle **son et lumière envoûtant** (création originale des frères compositeurs Cléophas).



© R.Flament - Aven d'Orgnac

## Préservation d'un site unique

La mise en **lumière séquencée** avec des **lampes à leds** limite la **prolifération des mousses** dans la cavité.

L'exploitation de la grotte est menée dans un souci de **préservation de son patrimoine naturel** exceptionnel. Aujourd'hui, **un dixième de la grotte est aménagé et accessible aux visiteurs.**

Une zone de **protection intégrale** par mesure de préservation du patrimoine naturel souterrain, abrite des trésors que les spécialistes n'ont pas fini d'étudier...

# LA CITÉ DE LA PRÉHISTOIRE



- ▶ 2026 Exposition temporaire **Plus belle la mort !**
- ▶ 2023/2025 Exposition temporaire **Belles bêtes**
- ▶ 2021/2022 Exposition temporaire **Bijoux, cailloux, Papous**
- ▶ 2018/2019 Exposition temporaire **Entre Terre et Eau**
- ▶ 2012/2014 Rénovation totale et inauguration de la Cité de la Préhistoire
- ▶ 2005 Le musée devient dépôt de fouille
- ▶ 2004 Obtention du label Grand Site de France
- ▶ 1988 Ouverture du musée régional de Préhistoire

©S.Baur - Cité de la Préhistoire

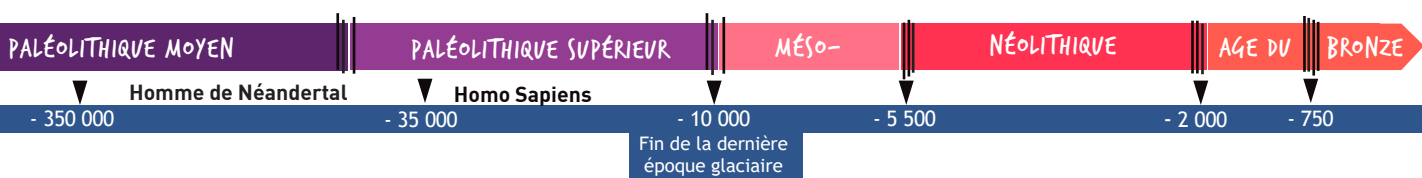
Le **musée régional de la Préhistoire** (devenu en 2014 Cité de la Préhistoire, musée de France) a été implanté à proximité de l'Aven d'Ornac, car sur le site classé de l'Aven d'Ornac se trouvent deux sites archéologiques remarquables :

- **Ornac III**, occupé par les ancêtres de Néandertal, il y a **350 000 ans**. Ce site est l'un des habitats les plus anciens d'Europe.
- **Baume de Ronze**, fréquentée depuis le Paléolithique supérieur. Cette vaste cavité effondrée est utilisée ensuite au Néolithique comme bergerie par les premiers agriculteurs, **5500 ans avant notre ère**.

Outre les collections issues de ces deux sites, le musée accueille dans ses réserves les mobiliers des sites ardéchois et du Nord du Gard. Les vestiges de plus de **1 800 sites archéologiques** sont aujourd'hui mis en lumière dans les vitrines de la Cité de la Préhistoire.

La **Cité de la Préhistoire** propose une immersion fascinante aux **origines de l'humanité**, du Paléolithique moyen (-350 000 ans) jusqu'au premier âge du Fer (-500 ans). Reconstitutions grandeur nature, animaux naturalisés, maquettes et mises en scène immersives donnent vie au quotidien de nos ancêtres et permettent de mieux **comprendre leurs gestes, leurs croyances et leur environnement**.

Au fil des espaces, le visiteur plonge dans **l'univers préhistorique** à travers des **objets archéologiques**, des reconstitutions 3D et des dispositifs interactifs pour une **découverte à la fois sensible et ludique**. Chaque salle invite à observer, expérimenter la vie des humains qui ont occupé ces territoires pendant des millénaires.



©S.Baur - Cité de la Préhistoire

## Animations : gestes oubliés

Les **gestes du quotidien** sont transmis par les médiateurs de la Cité de la Préhistoire, **autour d'ateliers et démonstrations** révélant les secrets du feu, proposant de fabriquer des bijoux, des bourses en cuir ou encore de pratiquer le tir de sagaies au propulseur.

# Découvrir le Grand Site de France... autrement

L'œnotourisme... pionnier depuis 2018 !

## Dégustation souterraine

Une dégustation à 50 m sous terre pour découvrir les plus belles cuvées des **Vignerons Ardéchois** et notamment l'appellation **Côtes du Vivarais**, vieillées dans la **cave la plus spectaculaire d'Ardèche**. La **visite** se poursuit ensuite dans la grotte, avant de terminer l'expérience à **121 mètres sous terre** avec le spectacle son et lumières.

## Visites œnologiques :

- \* Tous les 1<sup>er</sup> samedi du mois à 18h de février à octobre
- \* Tous les mardis et jeudis de l'été à 18h30
- \* Tarif individuel : 25 € / personne / 1 verre de dégustation offert



© R.Flament - Visite œnologique

## En chiffres :

- 10 000 bouteilles vieillissent dans une galerie artificielle de grotte
- 12 ° de température constante
- 95 -100 % d'humidité
- 50 mètres sous terre
- 4 vins ardéchois à découvrir et à déguster



© R.Flament - Visite œnologique

## Des sentiers de balade en libre accès ou en visite guidée



©Aven d'orgnac - randonnée guidée cite prehsitoire

## Rando archéo'gourmande

Une randonnée à la découverte de l'**histoire de Baume de Ronze**, lieu spectaculaire, par un **archéologue** qui vous emmènera aussi à la découverte des étranges stalactites penchées, de **la faune et de la flore locale**. Cerise sur la rando, cette balade offre une pause gourmande, **un pique-nique local**, réalisé avec les produits ardéchois.

Tous les dimanches de juin.  
Adultes : 25 € / enfants (7 à 18 ans) : 22 €.


## Le sentier du Maubois

Le **sentier du Maubois** propose une **promenade** dans les sous-bois de chênes verts qui entourent le Grand Site.

En suivant le sentier de randonnée, **une chasse au trésor** – proposant une **dizaine d'épreuves** – permet de découvrir le trésor du Maubois !

**Un challenge** qui lie vitesse et observation, résumé dans un document support à trouver à l'accueil du Grand Site de France de l'Aven d'Orgnac ou en ligne sur [orgnac.com](http://orgnac.com)

Tout public 30 mn à 1 h Accès libre, plan disponible à l'accueil et sur [orgnac.com](http://orgnac.com)



©Aven d'Orgnac Sentier du Maubois

## Des activités spéléologiques

L'Aven d'Orgnac propose toute l'année des initiations à la spéléologie, encadrées par des guides spéléologues détenteurs du brevet d'état.

### Descente panoramique (1 h)

Cette activité propose de **descendre en rappel** de 50 mètres par **l'entrée naturelle de la grotte**. Le visiteur se retrouve dans les plafonds et profite d'une **vue panoramique** jusqu'à insoupçonnable sur les impressionnantes et foisonnantes stalagmites.

Tarif : 30€ €

### Vertige souterrain (3 h)

Les apprentis spéléologues **évoluent à plus de 30 mètres** de hauteur au fil d'un **parcours sur cordes aérien**, une « via-corda » **respectueuse du milieu souterrain**. Sensations fortes garanties : adrénaline, exploration et liberté. L'expérience se conclut par une spectaculaire **tyrolienne** dans la salle du Chaos.

Tarif : 53€/49€ à pour 6 personnes à l'inscription

### Le combiné (4 h)

Le Combiné de Aven d'Orgnac réunit **deux expériences spéléo** : la **descente panoramique** de 50 m dans la grotte, le **parcours aérien** et la tyrolienne finale du Vertige souterrain. Une aventure sportive et immersive.

Tarif : 68€ €


### Spéléominot (3 h)

Cette activité, spécialement conçue pour **les 7-12 ans**, entraîne les enfants au cœur de la grotte : **exploration, escalade et découverte de salles cachées**. Équipés comme de vrais spéléologues, ils vivent une **aventure ludique** tout en étant sensibilisés à la **préservation du milieu souterrain**.

Tarif : 42€ / 37€ € pour 4 personnes à l'inscription



©P.Crochet - Vertige Souterrain



©Joot Prod - Descente en rappel



©Y.Rung - Descente en rappel

# L'Aven d'Orgnac, Grand Site de France : un lieu d'expérimentation et de recherche



# La numérisation des réseaux

## Révéler ce que la terre cache

En 2025/2026, l'Aven d'Ornac, Grand Site de France, lance un ambitieux projet de **numérisation de ses réseaux** profonds, aujourd'hui **inaccessibles**, afin de **les rendre visibles à tous** grâce à une application **e-guide** et un **sentier aménagé** de 5 km aller-retour, reliant monde souterrain et environnement de surface : « **le dessus du dessous** ».

Ce projet est né d'un constat simple : pour la plupart des visiteurs, seule la **partie aménagée** est **visitable**. Cette partie est même partiellement **inaccessible** à certains **publics empêchés**.

## Une mission spéléologique hors normes :

La première étape consistait à numériser les réseaux jusqu'à Ornac IV, une zone en **protection intégrale** à accès **strictement réglementé**.

### Un problème de taille : le CO<sub>2</sub>

L'aérogologie des réseaux est soumise aux **contraintes climatiques** extérieures :

- l'été, cette partie de la grotte voit son **taux de CO<sub>2</sub> augmenter** au delà de la **limite réglementaire** et il n'est pas possible d'y pénétrer.
- L'hiver, quand il fait suffisamment froid, la cavité **se vidange de son CO<sub>2</sub>** et devient **accessible** sous conditions.



©R.Flament - Numérisation des réseaux

### Un autre problème : le réchauffement climatique

En décembre 2025, des **températures extérieures trop élevées** ont empêché la mise en place du régime « aspirant » naturel, nécessaire à l'assainissement de l'air de la grotte. **Le taux de CO<sub>2</sub> stagnait alors à 4,26 %**, au-delà de la limite acceptable de 3 %, rendant l'accès aux réseaux profonds impossible. L'opération a donc été reportée à janvier 2026.

Étroitement dépendante des conditions climatiques, elle a finalement nécessité une **intervention technique** de dernier recours : **une ventilation mécanique forcée**.

Un ventilateur a été installé à l'entrée naturelle afin d'évacuer le CO<sub>2</sub>.



©R.Flament Installation du ventilateur

## Un ventilateur sauve la mission et ouvre de nouvelles perspectives

L'ensemble de l'opération (décembre 2025 – janvier 2026) a nécessité une **forte mobilisation** humaine.

Les compétences requises allant **de l'électricité à la logistique**, de la connaissance des réseaux à la photographie, de l'éclairage au portage... **et collectivement des compétences en spéléologie** ! Plus d'une **trentaine de personnes ont été mobilisées** pour révéler le réseau d'Orgnac-Issirac et le capturer, pour tous ceux qui ne peuvent y aller !



©R.Flament - Numérisation des réseaux

En résumé, l'**opération de ventilation** a permis de **sauvegarder** l'essentiel du **projet** en permettant la **numérisation** des **volumes les plus spectaculaires** du réseau profond dans des conditions de visibilité et de confort atmosphérique (CO<sub>2</sub> à environ 1,5 %) optimales.

La **documentation souterraine** réalisée sera mise en relation avec la surface dans le cadre du projet de sentier « **le dessus du dessous** ».

Cette opération a aussi permis **d'affiner** notre **connaissance** liée à l'**aérogologie** de grottes et en particulier des réseaux profonds d'Orgnac et d'Issirac. Les résultats obtenus ouvrent des **perspectives** sur l'existence de **connexions** avec la **surface** inconnues à ce jour.



©R.Flament - Numérisation des réseaux

En partenariat avec le SIVU Orgnac-Issirac  
Et le soutien de La Région Auvergne Rhône Alpes  
(appel à projet numérique) et l'Europe



# Un pôle de conservation et de recherche



©Aven d'Orgnac - Fouilles Abri de Maras

En 2005, par convention avec l'État, le musée devient dépôt de fouilles.

Les vestiges préhistoriques provenant de plus de 1 800 sites archéologiques sont conservés dans les réserves. Ces collections sont numérisées, inventoriées, conditionnées et classées afin de favoriser leur étude.

Le Grand Site de l'Aven d'Orgnac accueille de nombreux étudiants et chercheurs préhistoriens, karstologues, spécialistes du paléoenvironnement... Outre les collections, le musée met à leur disposition un laboratoire et une bibliothèque riche de plus de 1000 références. Il collabore également à plusieurs projets collectifs de recherche avec des universités, l'INRAP, le CNRS, le Museum national d'Histoire naturelle, le ministère de la Culture et de la Communication....

## Référent régional « lithothèque » !

La lithothèque de la Cité de la Préhistoire s'intègre dans un réseau national de recherche sur les matières premières siliceuses, porté par le GDR (Groupement de recherche) « Silex » (dir. V. Delvigne) et les différents PCR régionaux (Programme collectif de recherche).

Alors que le GDR « Silex » fédère les différentes lithothèques sur le territoire national, les deux PCR régionaux qui concernent notamment les départements d'Ardèche et du Gard encouragent à travers différents axes le développement et la valorisation des lithothèques comme outils de recherche. La lithothèque de la Cité de la Préhistoire constitue un maillon important pour ce réseau et alimente différentes actions de recherche (constitution de référentiels géologiques, cartographie régionale des ressources lithiques, études de collections lithiques).



© S.Baur - Cité de la Préhistoire



© S.Baur - Cité de la Préhistoire



© S.Baur - Cité de la Préhistoire



© S.Baur - Cité de la Préhistoire

# Le Label Grand Site de France



Le **réseau des Grand sites de France** rassemble des **paysages exceptionnels**, reconnus de tous et **fragiles**. Ils sont protégés et gérés selon les valeurs du **développement durable**. Le réseau des Grands Sites de France regroupe des **collectivités gestionnaires** de paysages exceptionnels, connus de tous, fragiles et protégés. 26 d'entre eux ont reçu le label Grand Site de France attribué par le **ministère de l'Environnement et de la Cohésion des territoires** pour l'excellence de leur gestion. Les responsables de Grands Sites labellisés partagent les valeurs du développement durable et une même ambition : **révéler, servir et transmettre «l'esprit du lieu»** particulier à chaque Grand Site.

## Parmi 26 lieux naturels exceptionnels

En 2004, le Grand Site de l'Aven d'Orgnac (régie de la commune d'Orgnac l'Aven) a été l'**un des quatre premiers sites labellisés en France** (aux côtés du Pont du Gard - Gard, de la Pointe du Raz en Cap Sizun, Finistère et du site de Concors-Sainte-Victoire, Bouches-du-Rhône).

Renouvelé en 2010 et 2016, il l'est à nouveau en 2024, **pour une durée de 8 ans**.

Le renouvellement de label prend en compte le **site classé**, soit l'ensemble formé par le système karstique de **l'Aven d'Orgnac** (surface et tréfonds), de **l'Aven de la Forestière** (surface et tréfonds), des **sites archéologiques d'Orgnac 3** et de **Baume de Ronze** ainsi que leurs abords sur la commune d'Orgnac l'Aven (390 ha).



© S.Baur - Aven d'Orgnac

## La préservation du site naturel, l'enjeu majeur du projet Grand Site

La démarche Grand Site est un **moteur essentiel** pour penser le **positionnement de l'Aven d'Orgnac** dans son environnement, dans son territoire, avec ses **partenaires** et en matière de **médiation culturelle et scientifique**.

Le projet développé pour 2024-2032 s'inscrit donc dans une **continuité logique** avec les précédents et la même exigence qu'il s'agisse de la **gestion scientifique** du site classé et sa **préservation environnementale**, comme de l'accueil de ces visiteurs et de la valorisation du patrimoine.

**Quatre objectifs stratégiques définissent la trame de ce projet de Grand Site :**

- ≈ en restaurer et préserver la **qualité paysagère naturelle et culturelle** ;
- ≈ en comprendre et partager **les valeurs** ;
- ≈ en améliorer la **qualité d'accueil et de visite** ;
- ≈ en favoriser **le rayonnement**.

Les actions développées dans cet esprit permettent **d'améliorer l'accueil des visiteurs** en intégrant des dispositifs techniques et en réaménageant les abords du site pour **faciliter les déplacements**, créer des **espaces de repos**, et **améliorer la signalétique**. Elles visent à prendre en compte la préservation de la **qualité de l'air dans la grotte** et d'étudier les interactions et le lien potentiel entre végétation en surface et concentration de CO2 dans la cavité. L'ambition portée est aussi de **valoriser le patrimoine culturel et paysager** sur l'intégralité du périmètre.



© S.Baur - Cité de la Préhistoire



© S.Baur - Cité de la Préhistoire



© S.Baur - Cité de la Préhistoire

# Infos Pratiques

Le Grand Site de l'Aven d'Orgnac est ouvert tous les jours du 1er février au 15 novembre et pendant les vacances scolaires de Noël.

Tarifs individuels 2026	
Adulte	16,50 €
Enfant (6-17 ans)	11,00 €
Étudiant, demandeur d'emploi, adulte famille nombreuse	13,00 €
Enfant de moins de 6 ans	entrée gratuite

- ▶ le site se situe au sud de l'Ardèche, à 15 km de Vallon-Pont-d'Arc et à 8 km de Barjac (Gard).
- ▶ Il est accessible en voiture à partir des sorties A7 en Vallée du Rhône (Montélimar Sud - Bollène).
- ▶ En train : Gare de Bollène-la-Croisière (30km), Gare de Pierrelatte (35km), Gare de Montélimar (55km), Gare TGV Avignon (80km) Gare TGV Valence sud (120km)
- ▶ En avion : Aéroport d'Avignon-Provence (80km), Aéroport de Marseille-Provence (145km), Aéroport de Grenoble Alpes Isère (190km), Aéroport de Lyon-Saint-Exupéry (225km).

## Sur le site :

Des aires de pique-nique & de jeux pour celles et ceux qui privilégient un pique-nique dans nos espaces ombragés.

Des terrasses paysagées permettent aux visiteurs d'apprécier en toute quiétude la beauté et la diversité de la flore méditerranéenne.

Les boutiques du Grand Site :

- boutique-librairie du Grand Site
- bar/ snack
- boutique de produits du terroir autour de l'Aven

## Contact presse :

Service communication  
Manon Meycelle / Isabelle Seren  
Aven d'Orgnac Grand Site de France 07 150 Orgnac l'Aven  
communication@orgnac.com - i.seren@orgnac.com  
Portable : 06 22 48 45 26 - 06 08 34 06 99  
Ligne direct : 04 75 38 49 87





© S. Baur - Aven d'Orgnac

